






LEGENDE

-  Zone de centre urbain : centre historique principal et zone d'habitat avec commerces et services de proximité
-  Zone d'habitat autre (dominante pavillonnaire ou habitations isolées)
-  Equipements sportifs et de loisirs

Enjeux futurs :




Partie au sein de la zone inondable Partie hors de la zone inondable



centre bourg Enjeux existants

-  Relais de télécommunications
-  Transformateur EDF
-  Captage eau potable
-  Station de traitement d'eau potable
-  Poste de relevage des eaux usées
-  Station d'épuration

 Limite de la zone soumise à l'aléa inondation (zone inondable)



P.P.R. approuvé
le : 31 DEC. 2008

Direction
Départementale
de l'Équipement

Haute-Garonne

Service Risques
et Sécurité

Plan de Prévention des Risques
Inondation

Commune de Layrac-sur-Tarn

Carte des enjeux

Echelle: 1/5000 sur fond cadastral

DATE	DESIGNATION
Décembre 2008	Dossier d'approbation

